



Projet éolien Saintes Yolaine et Benoîte

Communes d'Origny-Sainte-Benoîte et de Pleine-Selve
Communauté de communes du Val de l'Oise
Département de l'Aisne (02)



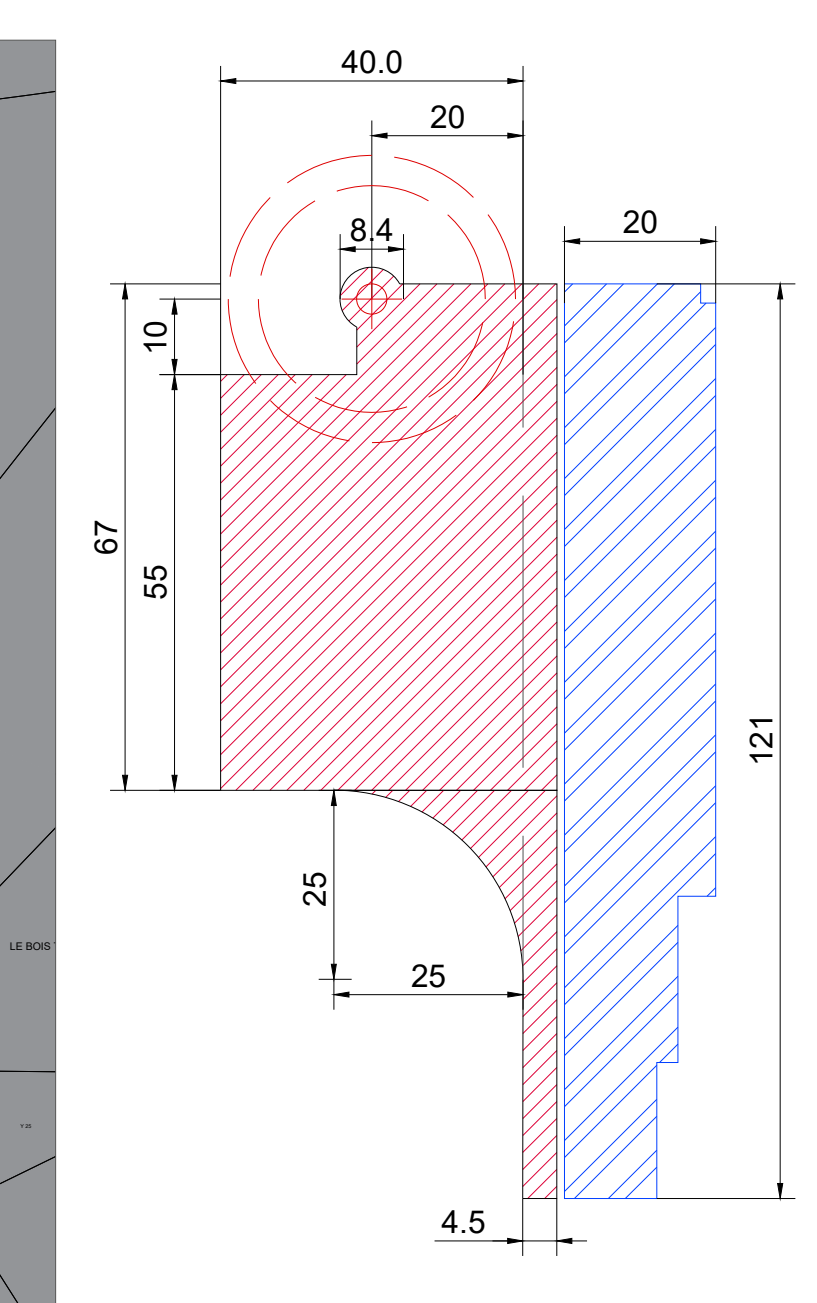
Plans

Maître d'ouvrage :

Energie des Châtaigniers
32-36 rue de Bellevue
92100 BOULOGNE-BILLANCOURT

Juin 2020

(Actualisation décembre 2022)



Coordonnées géographiques des installations

Système planimétrique RGFP3.CC49

Installations	X (m)	Y (m)	Z au sol (m)	Z au passage le plus élevé de la dalle (m)
E1	1 735 760	8 291 436	97	207
E2	1 736 693	8 291 436	89	209
E3	1 737 546	8 290 983	76	276
E4	1 738 337	8 290 971	106	206
E5	1 738 719	8 290 806	86	278
PL1	1 735 222	8 291 967	101	104
PL2	1 738 733	8 290 265	106	111

Système planimétrique RGFP3.Lambert 93

Installations	X (m)	Y (m)	Z au sol (m)	Z au passage le plus élevé de la dalle (m)
E1	735 766	8 290 255	97	207
E2	736 700	8 290 255	89	209
E3	737 576	8 289 701	76	276
E4	738 364	8 289 689	106	206
E5	738 747	8 289 524	86	278
PL1	735 246	8 290 487	101	104
PL2	738 751	8 289 102	106	111

Système planimétrique WGS 84

Installations	Latitude			Longitude		
	degré	minutes	secondes	degré	minutes	secondes
E1	49	49	16,05	3	29	48,94
E2	49	49	16,85	3	30	35,61
E3	49	48	58,71	3	31	18,27
E4	49	48	31,29	3	31	36,86
E5	49	48	51,66	3	32	19,75
PL1	49	49	23,64	3	29	22,10
PL2	49	48	5,78	3	32	16,40

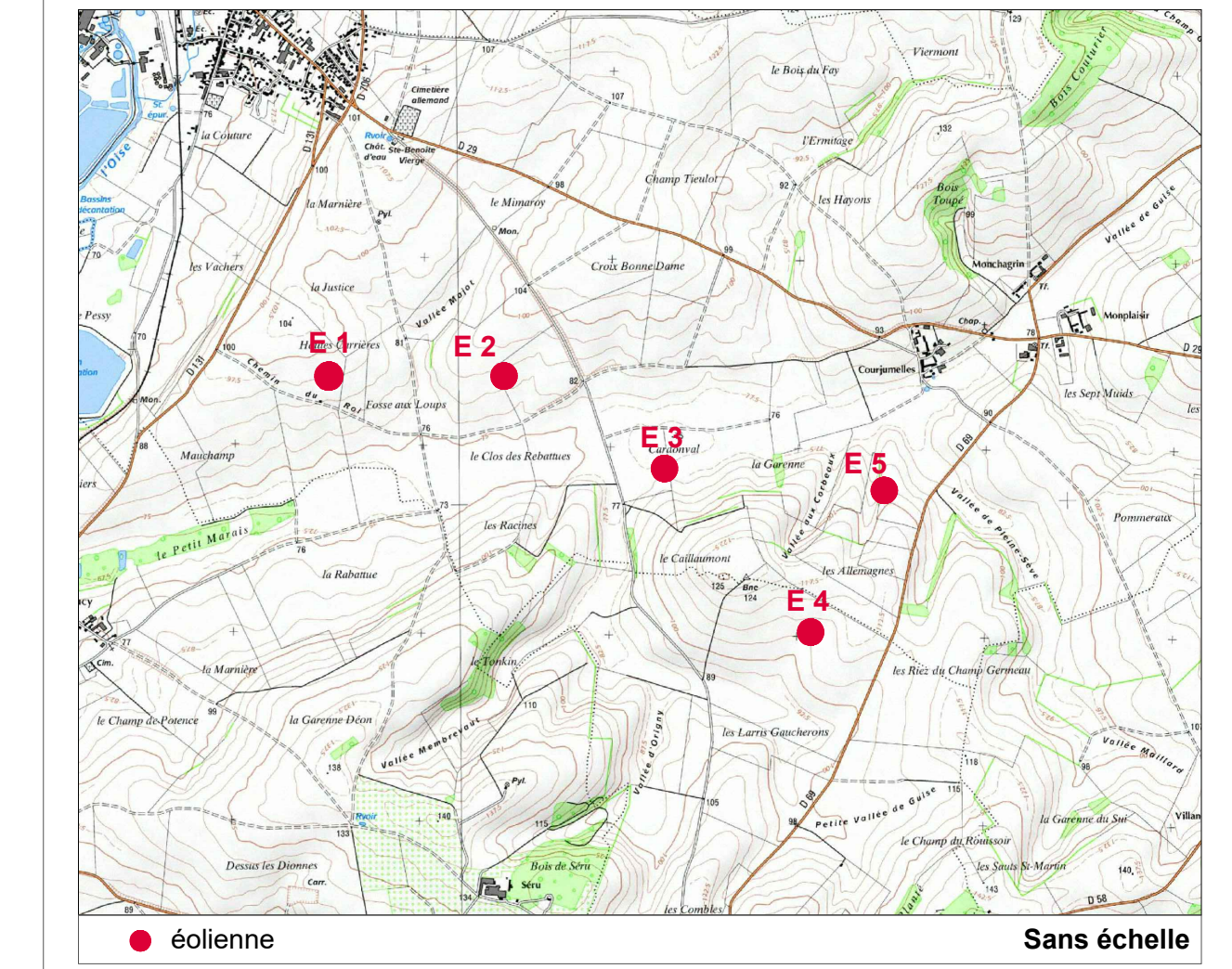
ORIGNY SAINTE-BENOITE

- LÉGENDE**
- Limites administratives**
 - limites communales
 - limites parcelaires
 - Projet éolien**
 - éoliennes et fondations (- partie enterrée de la fondation)
 - emprises survolées par les pales
 - Eolienne n**
 - numéros d'éolienne
 - postes de livraison
 - aires de montage
 - chemins à créer
 - chemins existants à renforcer
 - aires temporaires
 - position estimative des routes déterminée par vue aérienne
 - zones dégagées de tout obstacle
 - câblages électriques souterrains
 - câblages électriques dans fourreau
 - périmètre de 500m autour des installations
 - zone extérieure au périmètre de 500 m
 - Description du territoire**
 - routes goudronnées existantes relevées par le géomètre
 - chemins existants relevés par le géomètre
 - talus relevés par le géomètre
 - arbres isolés relevés par le géomètre
 - haies relevées par le géomètre
 - limites de culture
 - bâtis durs
 - bâtis légers
 - points d'eau / mares

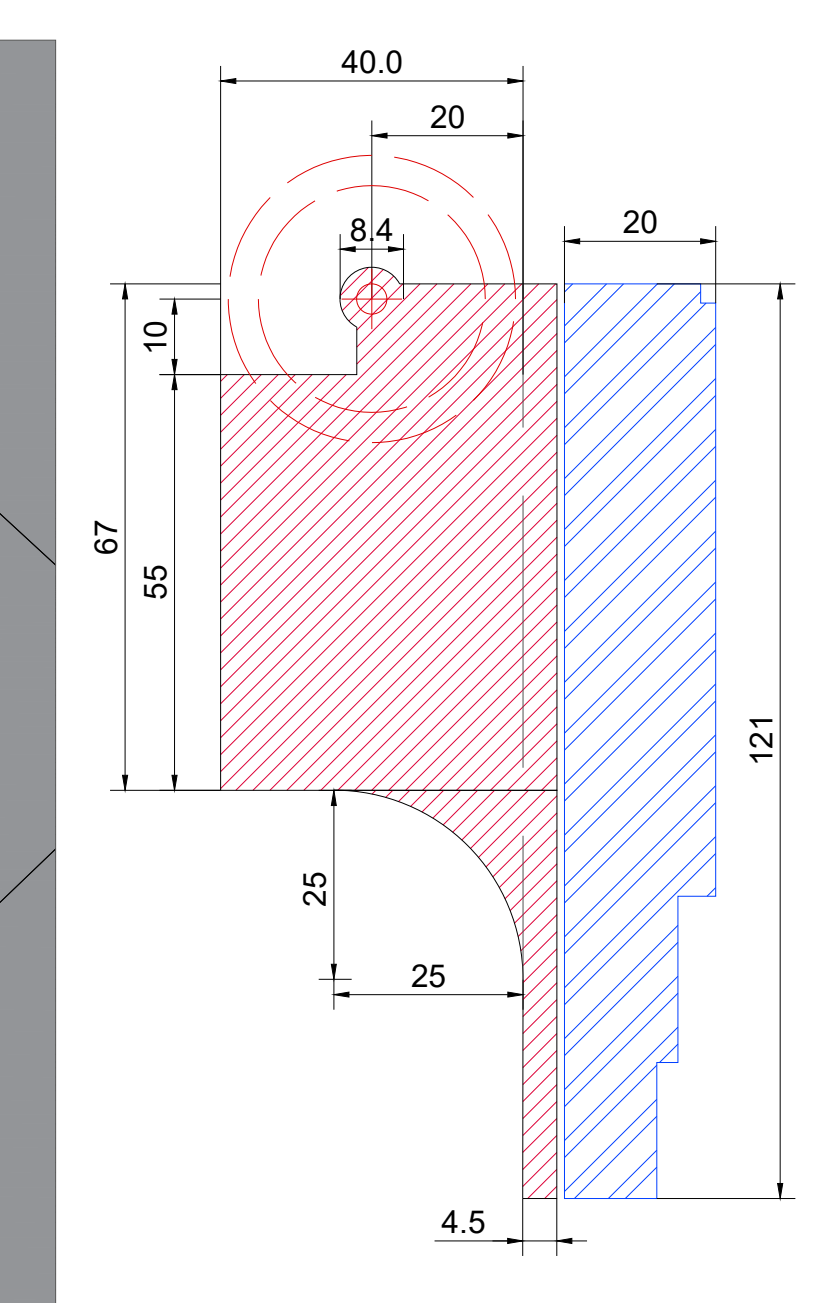
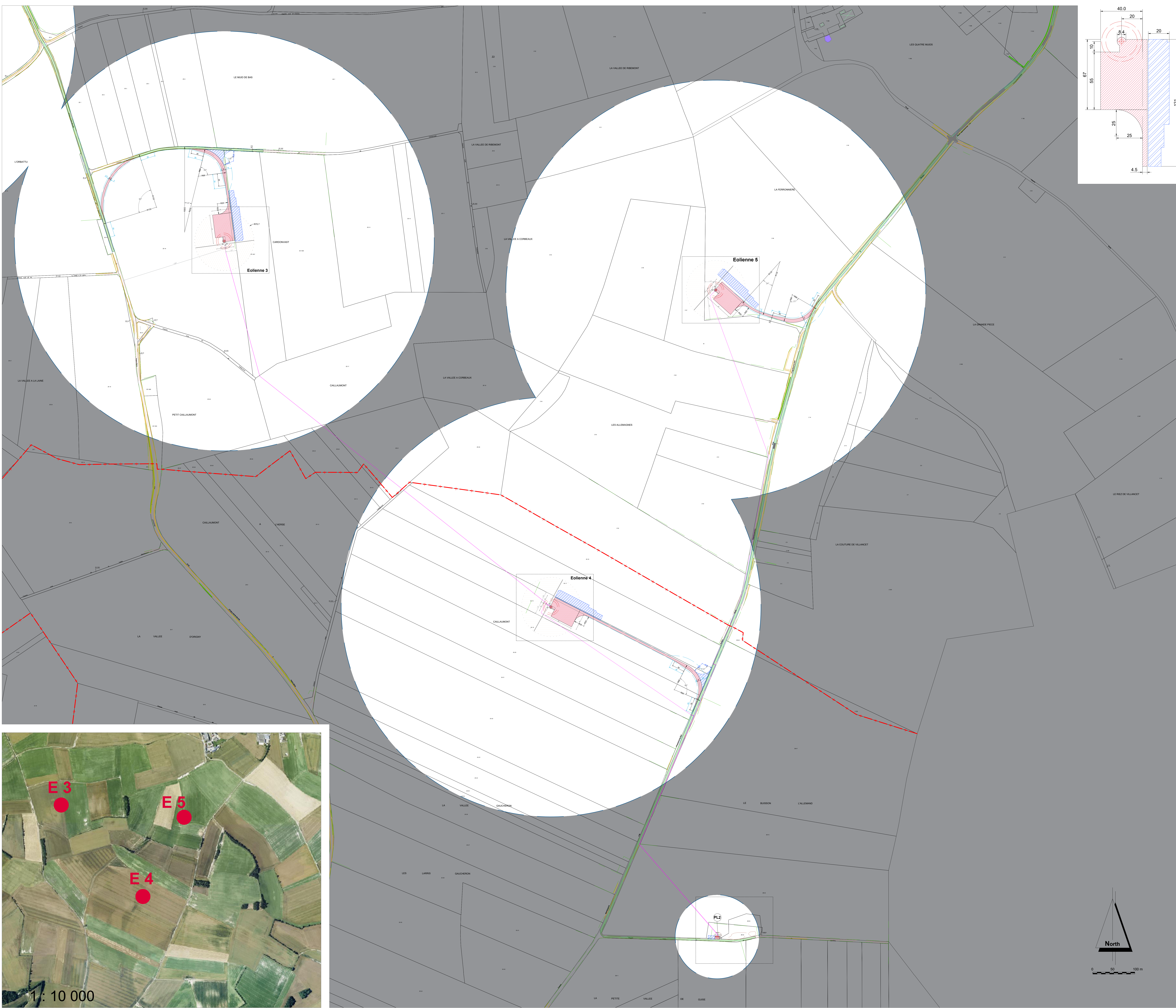


PROJET ÉOLIEN SAINTES YOLAINE ET BENOITE

Demande d'autorisation d'exploiter
Plan des abords des installations -
Vue Générale



Date: 29.07.2022
 Echelle: 1 : 2 500
 Format: 985mm x 1350mm
 Réalisation: Abdelaziz Lamhandi - Béatrice Le Gal
 Alexandria Spofford - Bruno Cazeneuve
 Demandeur: Energie des Châtagniers
 32-36 rue de Bellevue
 92100 Boulogne-Billancourt



Coordonnées géographiques des installations

Système planimétrique RGFR93.CC49

Installations	X (m)	Y (m)	Z au sol (m)	Z au passage le plus élevé de la ligne (m)
E1	1 735 760	6 901 436	97	207
E2	1 736 693	6 291 436	89	289
E3	1 737 546	6 290 943	76	276
E4	1 738 327	6 902 971	106	206
E5	1 738 719	6 290 805	86	278
PL1	1 738 824	6 282 229	91	94
PL2	1 738 733	6 289 285	106	111

Système planimétrique RGFR93.Lambert 93

Installations	X (m)	Y (m)	Z au sol (m)	Z au passage le plus élevé de la ligne (m)
E1	735 766	6 900 255	97	207
E2	736 700	6 290 255	89	289
E3	737 576	6 289 761	76	276
E4	738 344	6 902 969	106	206
E5	738 747	6 289 844	86	278
PL1	738 821	6 282 229	91	94
PL2	738 733	6 289 285	106	111

Système planimétrique WGS 84

Installations	Latitude			Longitude		
	degrés	minutes	secondes	degrés	minutes	secondes
E1	49	48	16,55	3	28	48,94
E2	49	48	16,85	3	30	35,61
E3	49	48	16,71	3	31	18,27
E4	49	48	32,29	3	31	56,88
E5	49	48	16,66	3	32	19,75
PL1	49	48	41,53	3	30	33,43
PL2	49	48	5,78	3	32	16,40

- LÉGENDE**
- Limites administratives**
 - limites communales
 - limites parcelaires
 - Projet éolien**
 - éoliennes et fondations (- partie enterrée de la fondation)
 - emprises survolées par les pales
 - Eolienne n** numéros d'éolienne
 - postes de livraison
 - aires de montage
 - chemins à créer
 - chemins existants à renforcer
 - aires temporaires
 - position estimative des routes déterminée par vue aérienne
 - zones dégagées de tout obstacle
 - câblages électriques souterrains
 - câblages électriques dans fourreau
 - périmètre de 500m autour des installations
 - zone extérieure au périmètre de 500 m
 - Description du territoire**
 - routes goudronnées existantes relevées par le géomètre
 - chemins existants relevés par le géomètre
 - talus relevés par le géomètre
 - arbres isolés relevés par le géomètre
 - haies relevées par le géomètre
 - limites de culture
 - bâtis durs
 - bâtis légers
 - points d'eau / mares

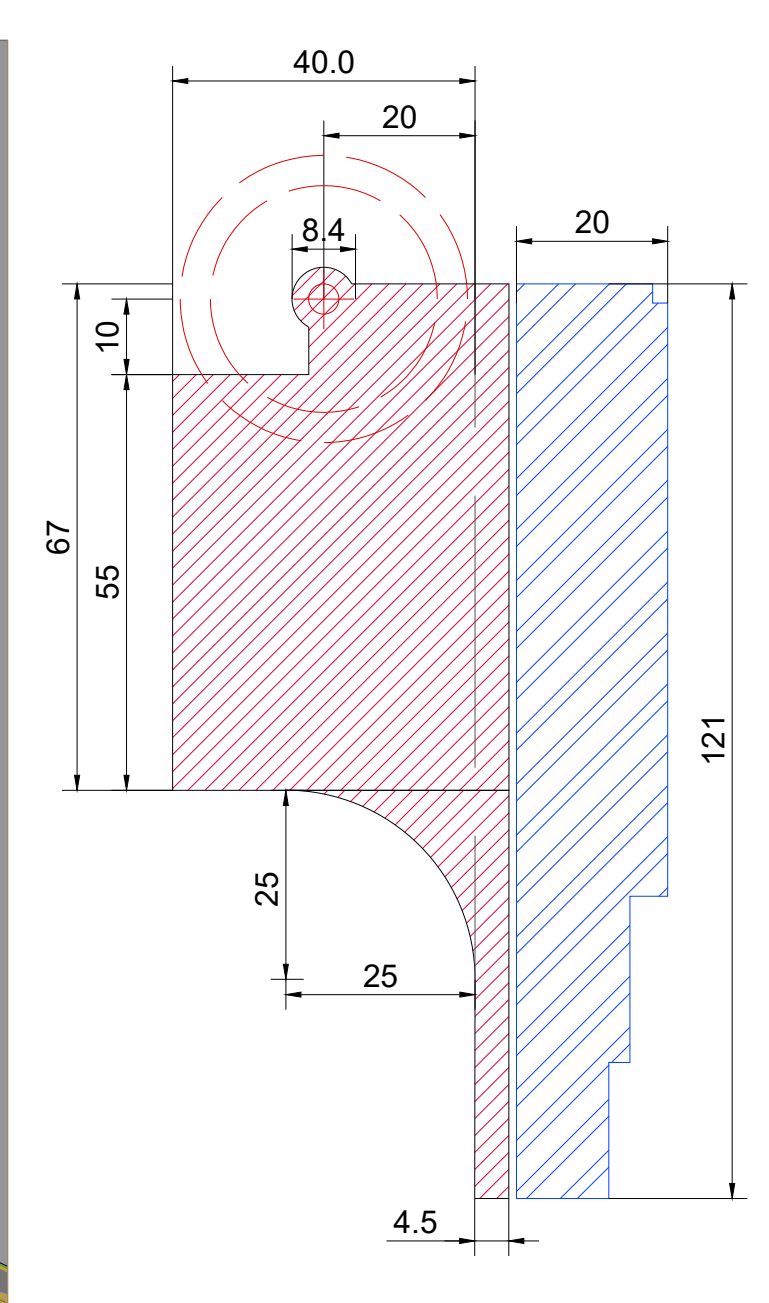


PROJET ÉOLIEN
SAINTES YOLAINE ET BENOITE

Demande d'autorisation d'exploiter
 Plan des abords des installations -
 Vue Est

Date: 29.07.2022
 Echelle: 1:2 750
 Format: 985mm x 1350mm
 Réalisation: Abdelaziz Lamhandi - Béatrice Le Gal
 Alexandria Spofford - Bruno Cazenave

Demandeur: Energie des Châtagniers
 32-36 rue de Bellevue
 92100 Boulogne-Billancourt



Coordonnées géographiques des installations

Système planimétrique NGF-IGN 69

Système planimétrique RG93.CC49				
Installations	X (m)	Y (m)	Z au sol (m)	Z au passage le plus élevé de la base (m)
E1	1 735 760	6 291 436	97	207
E2	1 736 693	6 291 436	89	209
E3	1 737 546	6 290 863	76	276
E4	1 738 327	6 290 971	106	206
E5	1 738 719	6 290 805	86	278
PL1	1 738 624	6 292 229	91	94
PL2	1 738 733	6 289 285	106	111

Système planimétrique RG93.Lambert 93				
Installations	X (m)	Y (m)	Z au sol (m)	Z au passage le plus élevé de la base (m)
E1	735 766	6 909 255	97	207
E2	736 700	6 909 255	89	209
E3	737 576	6 908 761	76	276
E4	738 354	6 907 869	106	206
E5	738 747	6 908 684	86	278
PL1	738 651	6 910 049	91	94
PL2	738 759	6 907 102	106	111

Système planimétrique WGS 84						
Installations	Latitude			Longitude		
	degrés	minutes	secondes	degrés	minutes	secondes
E1	49	49	16,55	3	28	48,94
E2	49	49	16,85	3	30	35,61
E3	49	48	58,71	3	31	18,27
E4	49	48	31,29	3	31	56,86
E5	49	48	51,66	3	32	19,75
PL1	49	49	41,53	3	30	33,43
PL2	49	48	5,78	3	32	16,40

ORIGNY SAINTE-BENOITE

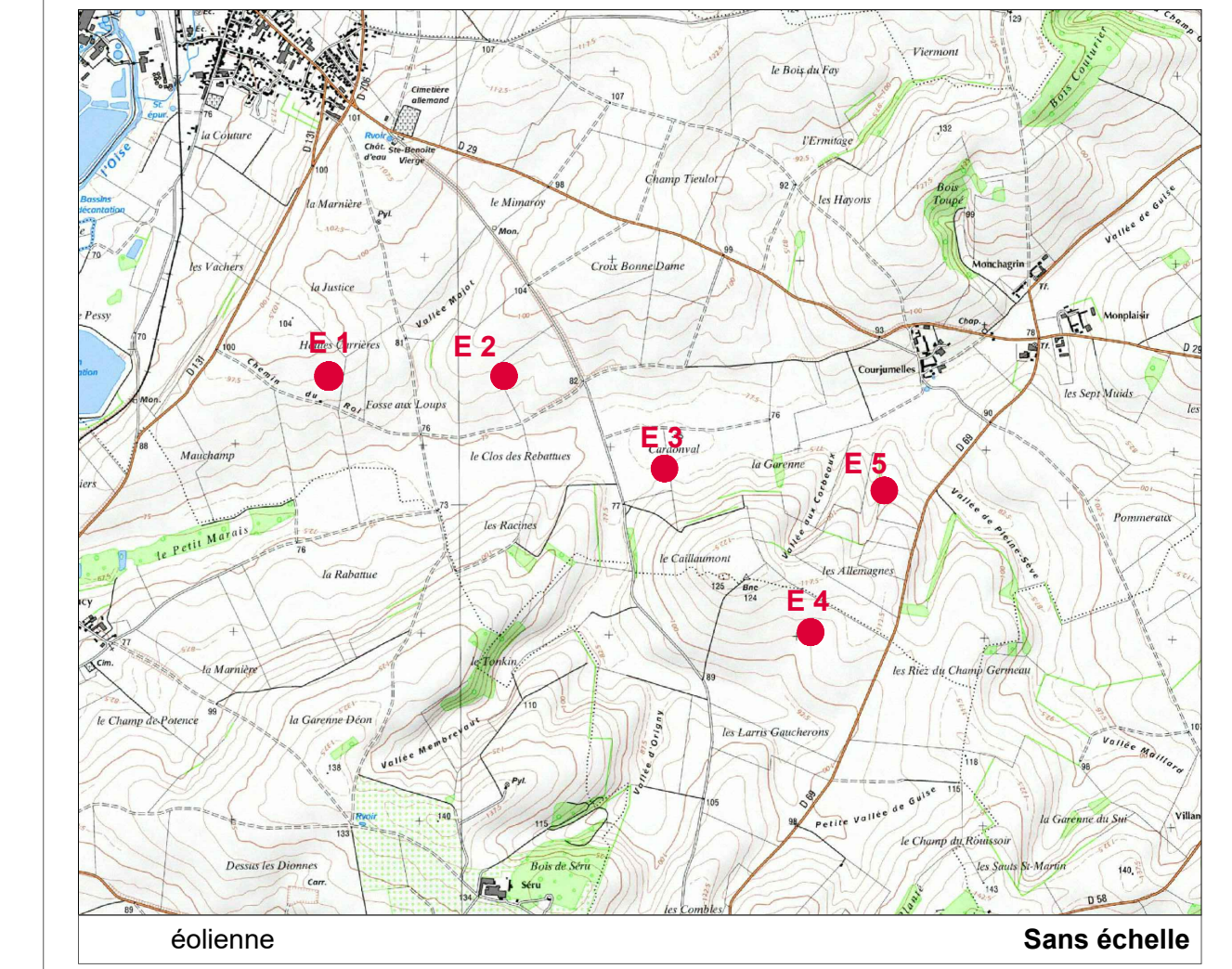
- LÉGENDE**
- Limites administratives**
 - limites communales
 - limites parcelaires
 - Projet éolien**
 - éoliennes et fondations (- partie enterrée de la fondation)
 - emprises survolées par les pales
 - Eolienne n**
 - numéros d'éolienne
 - postes de livraison
 - aires de montage
 - chemins à créer
 - chemins existants à renforcer
 - aires temporaires
 - position estimative des routes déterminée par vue aérienne
 - zones dégagées de tout obstacle
 - câblages électriques souterrains
 - câblages électriques dans fourreau
 - périmètre de 500m autour des installations
 - zone extérieure au périmètre de 500 m
 - Description du territoire**
 - routes goudronnées existantes relevées par le géomètre
 - chemins existants relevés par le géomètre
 - talus relevés par le géomètre
 - arbres isolés relevés par le géomètre
 - haies relevées par le géomètre
 - limites de culture
 - bâtis durs
 - bâtis légers
 - points d'eau / mares



PROJET ÉOLIEN SAINTES YOLAINE ET BENOITE

Demande d'autorisation d'exploiter

Plan des abords des installations - Vue Ouest



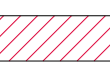
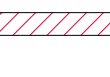








Date: 29.07.2022
 Echelle: 1:2 750
 Format: 985mm x 1350mm
 Réalisation: Abdelaziz Lamhandi - Béatrice Le Gal
 Alexandria Spofford - Bruno Cazeneuve
 Demandeur: Energie des Châtagniers
 32-36 rue de Bellevue
 92100 Boulogne-Billancourt



**PROJET ÉOLIEN
SAINTES YOLAINE ET BENOITE**
Plan d'ensemble - Vue de l'éolienne 1

LEGENDE

-  éoliennes et fondations (--- partie enterrée de la fondation)
-  emprises survolées par les pales
- Eolienne n** numéros d'éolienne
-  aires de montage
-  chemins à créer
-  aires temporaires
-  zones dégagées de tout obstacle
-  câblages électriques souterrains
-  limites cadastrales
-  limites de culture
-  ZA - zone agricole

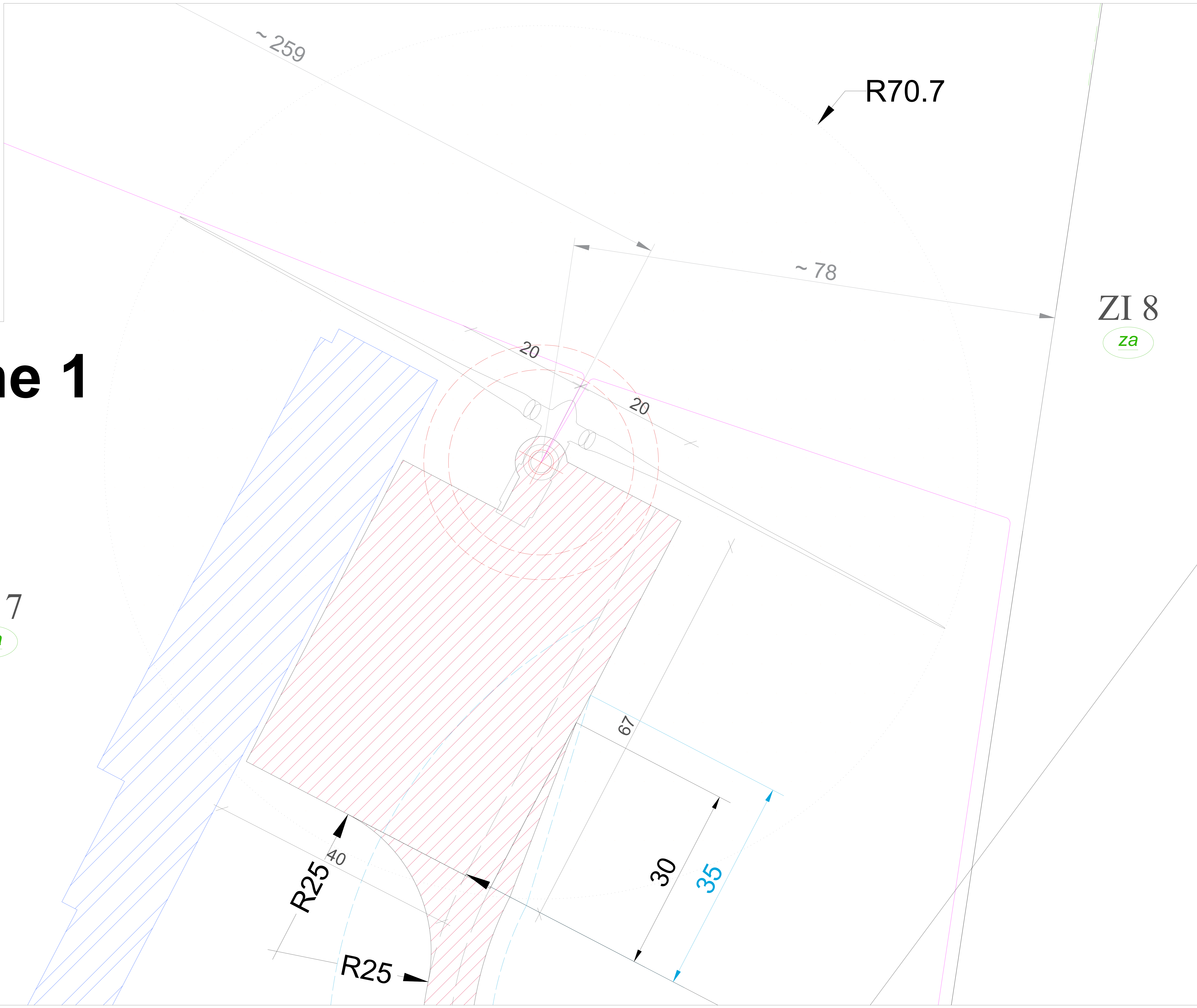
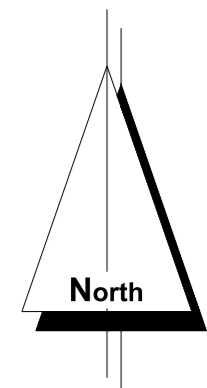
Date: 29 Juillet 2022
 Echelle: 1 : 200
 Format: A0
 Réalisation: Abdelaziz Lamhamdi - Béatrice Le Gal
 Alexandra Spofford - Bruno Cazenave
 Demandeur: Energie des Châtaigniers
 32-36 Rue de Bellevue
 92100 Boulogne-Billancourt



Eolienne 1



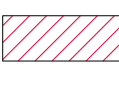
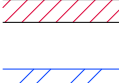





ZI 7
za

ZI 8
za

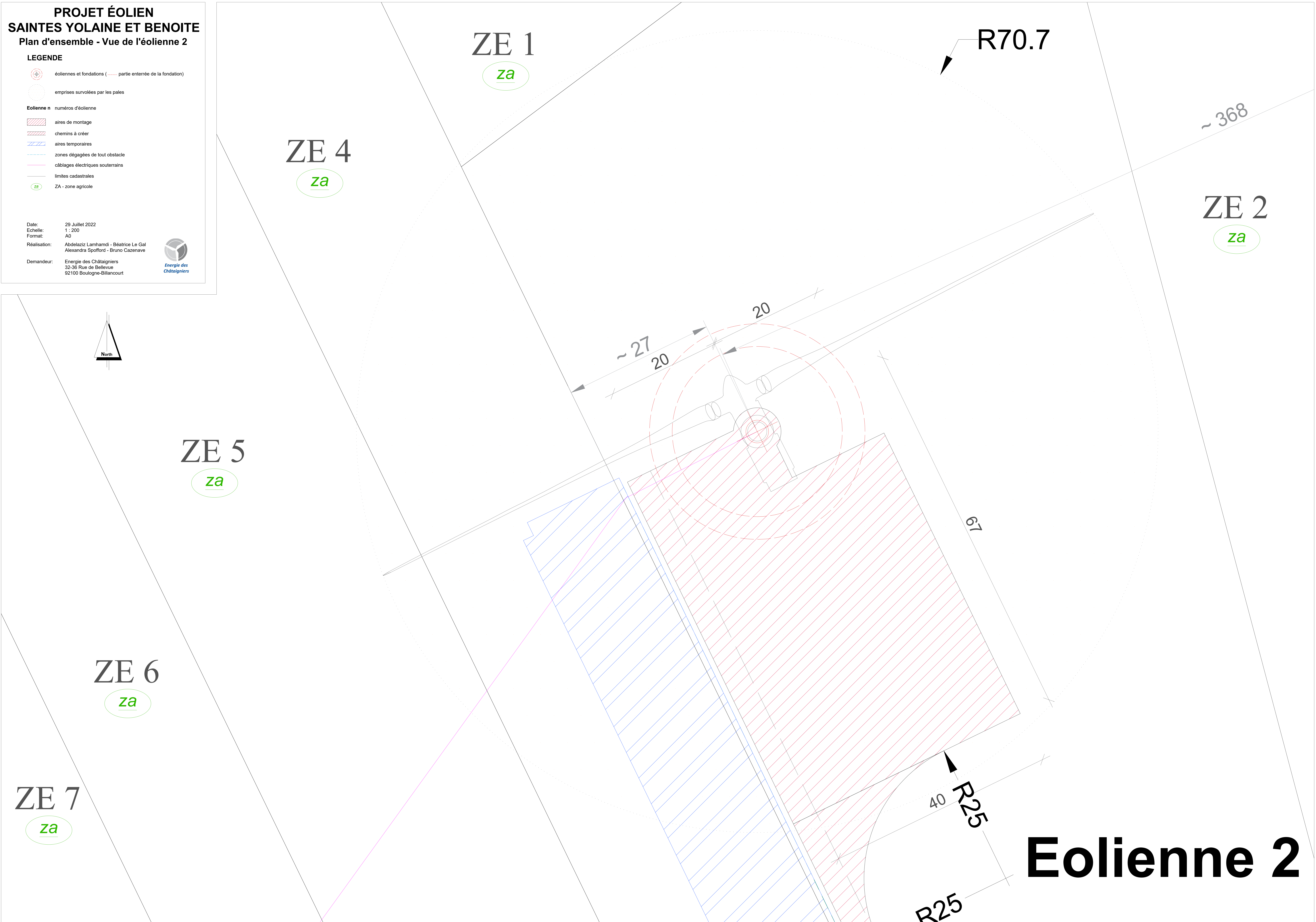
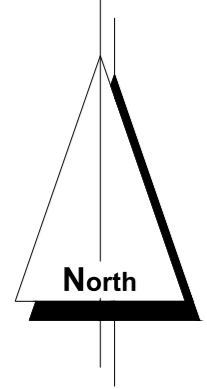


**PROJET ÉOLIEN
SAINTES YOLAINE ET BENOITE**
Plan d'ensemble - Vue de l'éolienne 2

LEGENDE



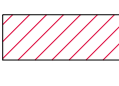
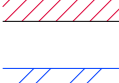






-  éoliennes et fondations (--- partie enterrée de la fondation)
-  emprises survolées par les pales
- Eolienne n** numéros d'éolienne
-  aires de montage
-  chemins à créer
-  aires temporaires
-  zones dégagées de tout obstacle
-  câblages électriques souterrains
-  limites cadastrales
-  ZA - zone agricole

Date: 29 Juillet 2022
 Echelle: 1 : 200
 Format: A0
 Réalisation: Abdelaziz Lamhamdi - Béatrice Le Gal
 Alexandra Spofford - Bruno Cazenave
 Demandeur: Energie des Châtaigniers
 32-36 Rue de Bellevue
 92100 Boulogne-Billancourt

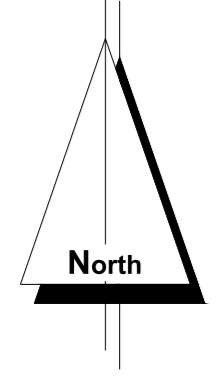


**PROJET ÉOLIEN
SAINTES YOLAINE ET BENOITE**
Plan d'ensemble - Vue de l'éolienne 3

LEGENDE

-  éoliennes et fondations (--- partie enterrée de la fondation)
-  emprises survolées par les pales
- Eolienne n** numéros d'éolienne
-  aires de montage
-  chemins à créer
-  aires temporaires
-  zones dégagées de tout obstacle
-  câblages électriques souterrains
-  limites cadastrales
-  limites de culture
-  ZA - zone agricole

Date: 29 Juillet 2022
 Echelle: 1 : 200
 Format: A0
 Réalisation: Abdelaziz Lamhamdi - Béatrice Le Gal
 Alexandra Spofford - Bruno Cazenave
 Demandeur: Energie des Châtaigniers
 32-36 Rue de Bellevue
 92100 Boulogne-Billancourt



R202

R225

40

ZD 1007

za

R70.7

67

ZD 16

za

20

20



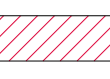
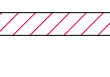





~ 27

~ 257

Eolienne 3

**PROJET ÉOLIEN
SAINTES YOLAINE ET BENOITE
Plan d'ensemble - Vue de l'éolienne 4**

LEGENDE

-  éoliennes et fondations (--- partie enterrée de la fondation)
-  emprises survolées par les pales
- Eolienne n** numéros d'éolienne
-  aires de montage
-  chemins à créer
-  aires temporaires
-  zones dégagées de tout obstacle
-  câblages électriques souterrains
-  limites cadastrales
-  ZA - zone agricole

Date: 29 Juillet 2022
Echelle: 1 : 200
Format: A0
Réalisation: Abdelaziz Lamhamdi - Béatrice Le Gal
Alexandra Spofford - Bruno Cazenave
Demandeur: Energie des Châtaigniers
32-36 Rue de Bellevue
92100 Boulogne-Billancourt



Eolienne 4

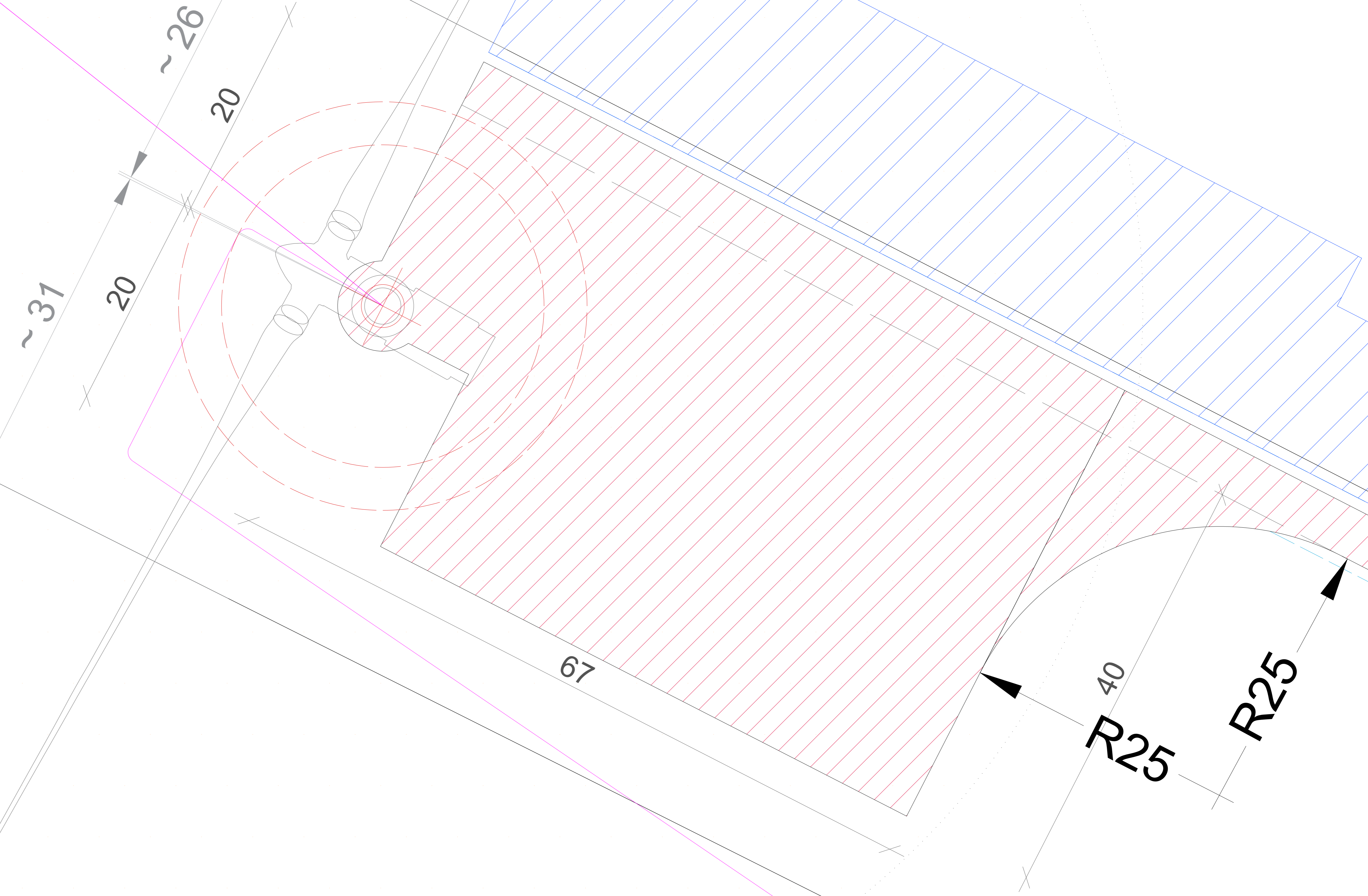
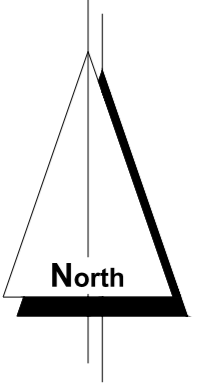
ZA 18
za

ZA 17
za

ZA 19
za



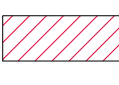
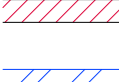






ZA 20
za

VILLAUMONT



**PROJET ÉOLIEN
SAINTES YOLAINE ET BENOITE**
Plan d'ensemble - Vue de l'éolienne 5

LEGENDE

-  éoliennes et fondations (--- partie enterrée de la fondation)
-  emprises survolées par les pales
- Eolienne n** numéros d'éolienne
-  aires de montage
-  chemins à créer
-  aires temporaires
-  zones dégagées de tout obstacle
-  câblages électriques souterrains
-  limites cadastrales
-  limites de culture
-  ZA - zone agricole

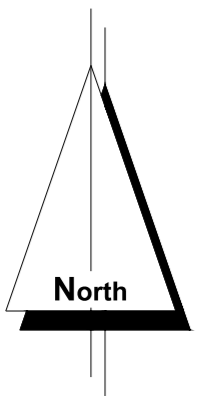
Date: 29 Juillet 2022
 Echelle: 1 : 200
 Format: A0
 Réalisation: Abdelaziz Lamhamdi - Béatrice Le Gal
 Alexandra Spofford - Bruno Cazenave
 Demandeur: Energie des Châtagniers
 32-36 Rue de Bellevue
 92100 Boulogne-Billancourt



Eolienne 5

Z 48

za

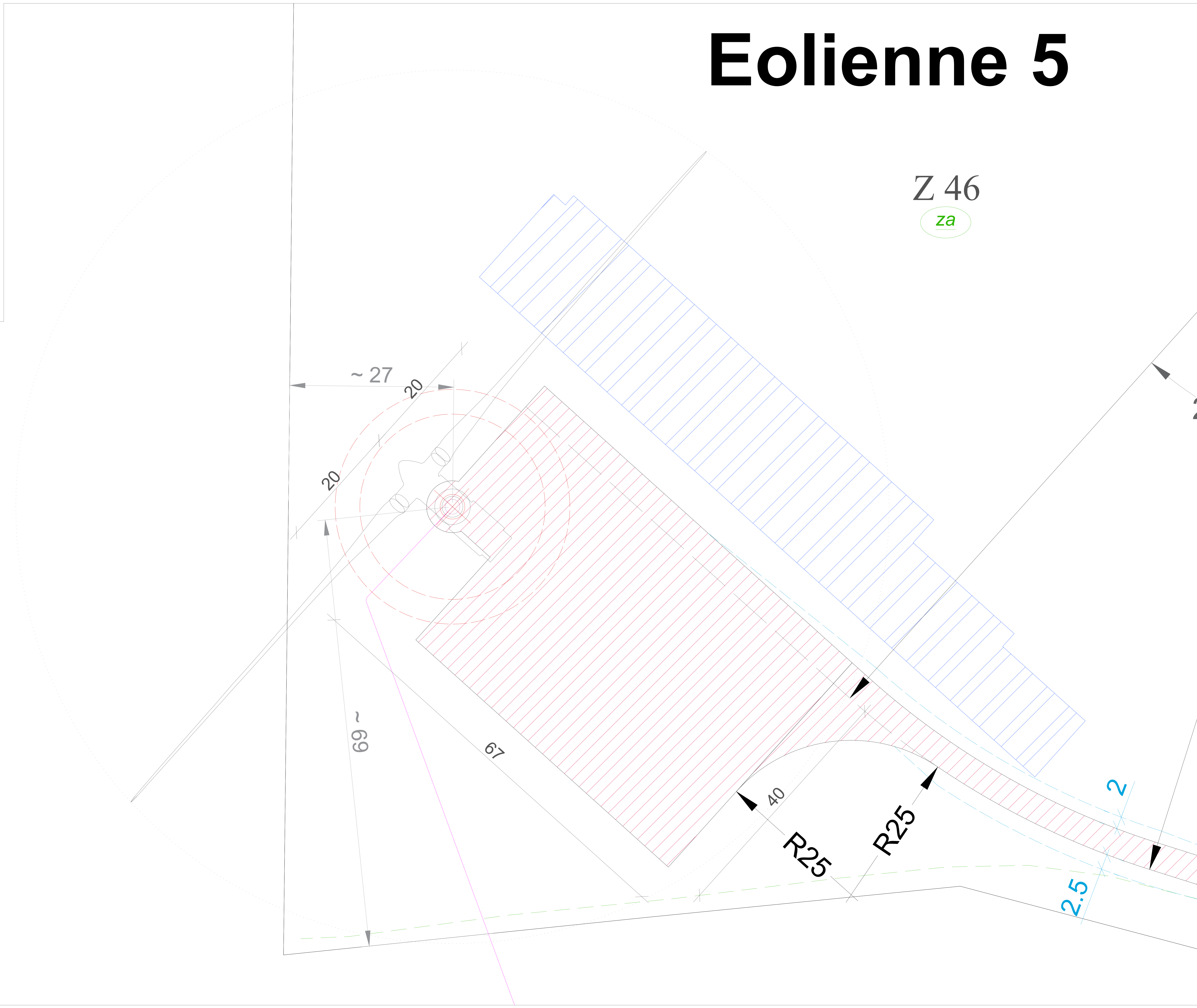


Z 47

za

Z 46

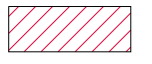








za



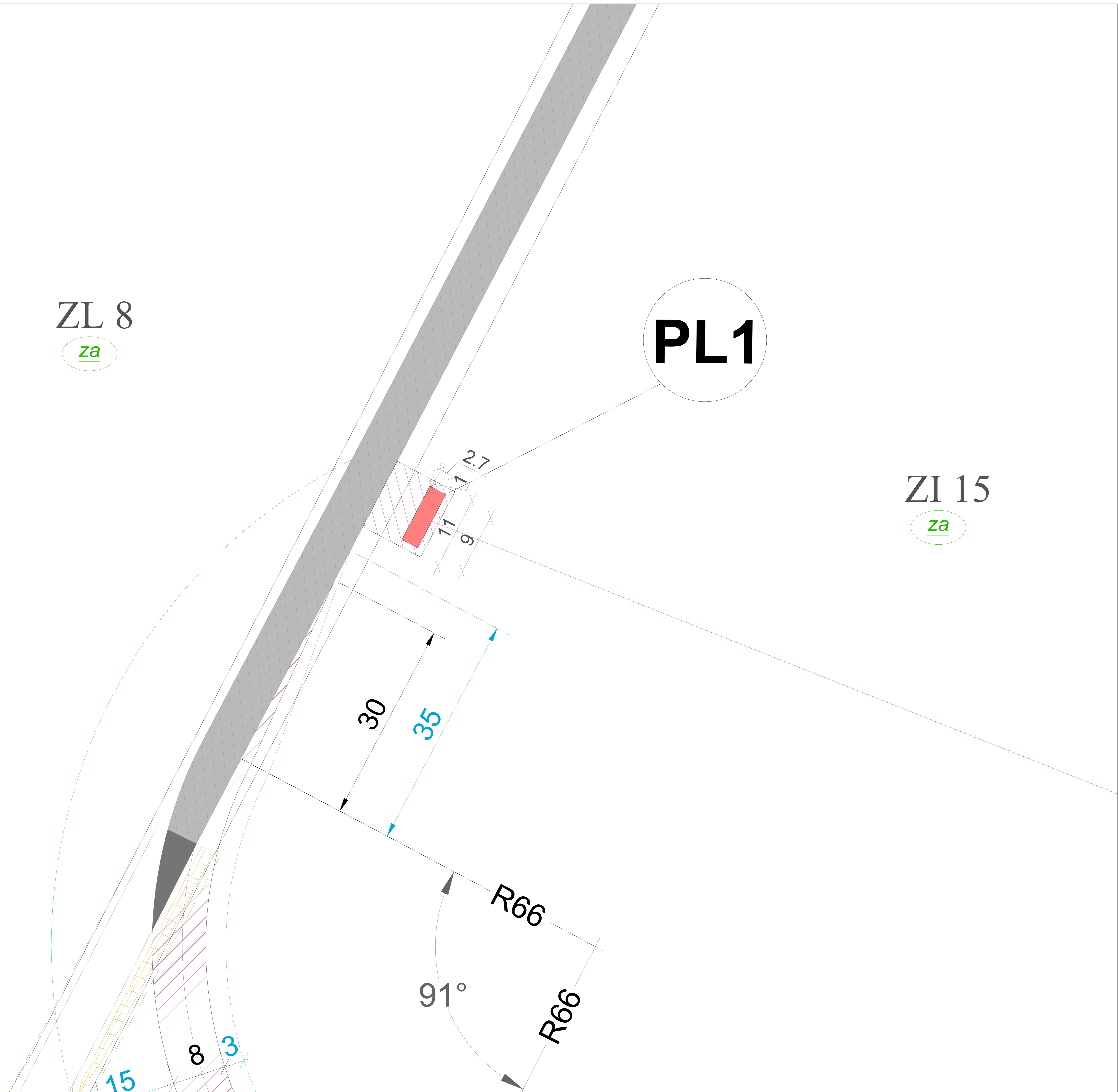
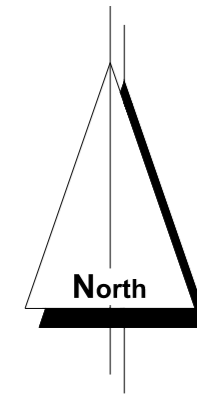
PROJET ÉOLIEN SAINTES YOLAINE ET BENOITE

Plan d'ensemble - Vue du poste de livraison 1

LEGENDE

-  aires de montage
-  aires temporaires
-  zones dégagées de tout obstacle
-  câblages électriques souterrains
-  limites cadastrales
-  position estimative des routes déterminée par vue aérienne
-  talus relevés par le géomètre
-  limites de culture
-  ZA - zone agricole

Date: 29 Juillet 2022
Echelle: 1 : 200
Format: A0
Réalisation: Abdelaziz Lamhamdi - Béatrice Le Gal
Alexandra Spofford - Bruno Cazenave
Demandeur: Energie des Châtagniers
32-36 Rue de Bellevue
92100 Boulogne-Billancourt



PROJET ÉOLIEN SAINTES YOLAINE ET BENOITE

Plan d'ensemble - Vue du poste de livraison 2

LEGENDE

- aires de montage
- chemins existants à renforcer
- aires temporaires
- voiries existantes relevées par le géomètre
- zones dégagées de tout obstacle
- câblages électriques souterrains
- limites cadastrales
- limites de culture
- ZA - zone agricole

Date: 29 Juillet 2022
Echelle: 1 : 200
Format: A0
Réalisation: Abdelaziz Lamhamdi - Béatrice Le Gal
Alexandra Spofford - Bruno Cazenave
Demandeur: Energie des Châtaigniers
32-36 Rue de Bellevue
92100 Boulogne-Billancourt

